



Министерство транспорта и автомобильных дорог
Самарской области

ПРИКАЗ

07.05.2013

№ 110

О подготовке документации по планировке территории в целях определения границ полос отвода автомобильных дорог общего пользования регионального или межмуниципального значения в Самарской области, расположенных в городском округе Самара и в муниципальном районе Волжский Самарской области, и размещения объектов дорожного сервиса

В соответствии с Градостроительным кодексом Российской Федерации, Законом Самарской области от 12.07.2006 № 90-ГД «О градостроительной деятельности на территории Самарской области», на основании Схемы территориального планирования Самарской области, утвержденной постановлением Правительства Самарской области от 13.12.2007 № 261, руководствуясь Положением о министерстве транспорта и автомобильных дорог Самарской области, утвержденным постановлением Правительства Самарской области от 20.06.2007 № 89, ПРИКАЗЫВАЮ:

1. Подготовить документацию по планировке территории в целях определения границ полос отвода автомобильных дорог общего пользования регионального или межмуниципального значения в Самарской области, расположенных в городском округе Самара и в муниципальном районе Волжский Самарской области, и размещения объектов дорожного сервиса,

включающую проект планировки территории и проект межевания территории:

- Дубовый Умет - Сухая Вязовка - Рассвет
- «Самара - Большая Черниговка» - Лопатино
- «Самара - Большая Черниговка» - Самарский
- Обводная г. Самары – Калинка
- «Самара - Большая Черниговка» - Березки
- «Самара - Большая Черниговка» - Яблоневый Овраг
- «Самара - Большая Черниговка» - Тридцатый
- «Самара - Большая Черниговка» - Озерки
- «Самара – Оренбург» - Лопатино
- «Самара – Оренбург» - Пахарь
- Обводная г. Самары - Нур – Спиридоновка
- Обход г. Самары – Преображенка
- Рождествено - Новинки – Шелехметь
- «Рождествено – Новинки» - Торное
- Подъем-Михайловка - Богдановка - Алексеевка
- Петра Дубрава - Дубовый Гай
- Подгоры - Гаврилова Поляна
- Автомагистраль «Центральная»-Новосемейкино
- «Кинель – Богатое» - Спиридоновка - Домашка – «Самара – Оренбург»
- Курумоч - Новый Буян
- «Курумоч - Новый Буян» - Старая Бинарадка
- «Самара – Бугуруслан» - Петра Дубрава
- Смышляевка – Энергетик
- Рождествено - Выползово-Подгоры.

2. Подготовку документации по планировке территории, указанной в пункте 1 настоящего приказа, осуществить на основании государственного контракта, заключенного по итогам размещения заказа в соответствии с законодательством Российской Федерации о размещении заказов на поставки

товаров, выполнение работ, оказание услуг для государственных и муниципальных нужд.

3. Управлению организации работы с объектами дорожного хозяйства и транспортного комплекса министерства транспорта и автомобильных дорог Самарской области (Иванову):

3.1. Направить уведомление о принятом решении о подготовке документации по планировке территории, указанной в пункте 1 настоящего приказа, главе городского округа Самара Самарской области, главам городских поселений Смышляевка, Петра-Дубрава муниципального района Волжский Самарской области, главам сельских поселений Сухая Вязовка, Дубовый Умет, Лопатино, Подъем-Михайловка, Черноречье, Посвет, Спиридоновка, Верхняя Подстепновка, Воскресенка, Рождественно, Курумоч муниципального района Волжский Самарской области в течение десяти дней со дня принятия настоящего приказа.

3.2. В течение тридцати дней со дня поступления документации по планировке территории, подготовленной на основании настоящего приказа, осуществить совместно с заинтересованными управлениями министерства транспорта и автомобильных дорог Самарской области проверку такой документации на соответствие требованиям, установленным действующим законодательством и техническими регламентами.

3.3. Направить документацию по планировке территории, подготовленную на основании настоящего приказа, на утверждение в Правительство Самарской области или на доработку в соответствии с решением министерства транспорта и автомобильных дорог Самарской области, принятым по результатам проверки такой документации.

3.4. Согласовать документацию по планировке территории, подготовленную на основании настоящего приказа, до ее утверждения с органами местного самоуправления городского округа Самара Самарской области, городских поселений Смышляевка, Петра-Дубрава муниципального района Волжский Самарской области, сельских поселений Сухая Вязовка,

Дубовый Умет, Лопатино, Подъем-Михайловка, Черноречье, Посвет, Спиридоновка, Верхняя Подстепновка, Воскресенка, Рождественно, Курумоч муниципального района Волжский Самарской области.

4. Опубликовать настоящий приказ в газете «Волжская коммуна» и разместить на официальном сайте министерства транспорта и автомобильных дорог Самарской области в сети Интернет.

5. Контроль за выполнением настоящего приказа оставляю за собой.

Министр
транспорта и автомобильных дорог
Самарской области



И.И.Пивкин



заказное

МИНИСТЕРСТВО
ТРАНСПОРТА И
АВТОМОБИЛЬНЫХ ДОРОГ
САМАРСКОЙ ОБЛАСТИ

Главам городских поселений, главам
сельских поселений муниципального
района Волжский
Самарской области
(по списку)

443068, г. Самара, ул. Складенко, 20
тел.: (846) 221-52-57
тел./факс: (846) 269-71-56
e-mail: mintrans@samregion.ru

Исх. № 20/1108

на № _____

О принятии решения о подготовке
документации по планировке
территории

Министерство транспорта и автомобильных дорог Самарской области (далее – министерство) в соответствии с частью 7 статьи 45 Градостроительного кодекса Российской Федерации уведомляет Вас о принятии министерством приказа от 07.05.2013 № 110 «О подготовке документации по планировке территории в целях определения границ полос отвода автомобильных дорог общего пользования регионального или межмуниципального значения в Самарской области, расположенных в городском округе Самара и в муниципальном районе Волжский Самарской области, и размещения объектов дорожного сервиса» (копия прилагается).

Приложение: на 4 л. в 1 экз.

Министр

И.И.Пивкин

Опарина 2697158

922020

Содержание

- **ЗАКОНЫ**
 - Законы Самарской области № 30-ГД - № 39-ГД от 14.05.2013 г. ▶▶ [24-26]
- **ПОСТАНОВЛЕНИЯ**
 - Постановления Правительства Самарской области № 201 - № 203 от 13.05.2013 г., № 205 от 14.05.2013 г. ▶▶ [1-2, 27-28]
- **РАСПОРЯЖЕНИЯ**
 - Распоряжение Правительства Самарской области № 272-р от 013.05.2013 г. ▶▶ [2-6]
- **ПРИКАЗЫ**
 - Приказ министерства управления финансами Самарской области № 01-07/21 от 08.05.2013 г. ▶▶ [6-8]
 - Приказ службы государственного финансового контроля Самарской области № 10-об/ц от 30.04.2013 г. ▶▶ [8-12]
 - Приказы министерства здравоохранения Самарской области № 9-н от 15.04.2013, № 10-н от 26.04.2013 г. ▶▶ [12-17]
 - Приказ министерства социально-демографической и семейной политики Самарской области № 145 от 09.04.2013 г. ▶▶ [17-23]
 - Приказы министерства транспорта и автомобильных дорог Самарской области № 107 - № 111 от 07.05.2013 г. ▶▶ [29-30]
- **РЕКЛАМА, ОБЪЯВЛЕНИЯ**
 - ▶▶ [30-32]

цию мероприятий по развитию водоснабжения в сельской местности Правительство Самарской области ПОСТАНОВЛЯЕТ:

1. Утвердить прилагаемое Распределение в 2013 году субсидий из областного бюджета местным бюджетам в целях софинансирования расходных обязательств муниципальных образований в Самарской области на реализацию мероприятий по развитию водоснабжения в сельской местности.
2. Контроль за выполнением настоящего постановления возложить на министерство сельского хозяйства и продовольствия Самарской области (Альтергога).
3. Опубликовать настоящее постановление в средствах массовой информации.
4. Настоящее постановление вступает в силу со дня его официального опубликования.

Вице-губернатор – председатель Правительства Самарской области,
А.П. НЕФЁДОВ.

УТВЕРЖДЕНО
постановлением Правительства Самарской области
от 13.05.2013 № 202

Распределение

в 2013 году субсидий из областного бюджета местным бюджетам в целях софинансирования расходных обязательств муниципальных образований в Самарской области на реализацию мероприятий по развитию водоснабжения в сельской местности

№ п/п	Наименование муниципального образования	Мероприятия по развитию водоснабжения на территории муниципального образования	Объем субсидии, тыс. рублей
1.	Сельское поселение Привольное муниципального района Привольжский Самарской области	Строительство водопроводных сетей в районном центре Привольжье (II-III этапы)	27145,92
2.	Сельское поселение Масленниково муниципального района Хворостянский Самарской области	Реконструкция системы водоснабжения п. Масленниково Хворостянского района	25604,08
Всего			52750,0

ПРАВИТЕЛЬСТВО САМАРСКОЙ ОБЛАСТИ ПОСТАНОВЛЕНИЕ

от 13.05.2013 № 203

Об утверждении Распределения в 2013 году субсидий, предоставляемых из областного бюджета местным бюджетам на софинансирование расходных обязательств муниципальных образований в Самарской области по обеспечению участия населения в охране общественного порядка, возникающих при выполнении полномочий органов местного самоуправления по созданию условий для деятельности добровольных формирований населения по охране общественного порядка

В соответствии со статьей 139 Бюджетного кодекса Российской Федерации и постановлением Правительства Самарской области от 16.11.2012 № 665 «Об утверждении областной целевой программы профилактики правонарушений и обеспечения общественной безопасности в Самарской области на 2013 – 2015 годы» Правительство Самарской области ПОСТАНОВЛЯЕТ:

1. Утвердить прилагаемое Распределение в 2013 году субсидий, предоставляемых из областного бюджета местным бюджетам на софинансирование расходных обязательств муниципальных образований в Самарской области по обеспечению участия населения в охране общественного порядка, возникающих при выполнении полномочий органов местного самоуправления по созданию условий для деятельности добровольных формирований населения по охране общественного порядка.
2. Контроль за выполнением настоящего постановления возложить на департамент по вопросам общественной безопасности Самарской области (Жесткова).
3. Опубликовать настоящее постановление в средствах массовой информации.
4. Настоящее постановление вступает в силу со дня его официального опубликования, но не ранее дня вступления в силу постановления Правительства Самарской области, утверждающего порядок предоставления в 2013-2015 годах субсидий из областного бюджета местным бюджетам в целях софинансирования расходных обязательств муниципальных образований в Самарской области по обеспечению участия населения в охране общественного порядка, возникающих при выполнении полномочий органов местного самоуправления по созданию условий для деятельности добровольных формирований населения по охране общественного порядка.

Вице-губернатор – председатель Правительства Самарской области,
А.П. НЕФЁДОВ.

УТВЕРЖДЕНО
постановлением Правительства Самарской области
от 13.05.2013 № 203

РАСПРЕДЕЛЕНИЕ

в 2013 году субсидий, предоставляемых из областного бюджета местным бюджетам на софинансирование расходных обязательств муниципальных образований в Самарской области по обеспечению участия населения в охране общественного порядка, возникающих при выполнении полномочий органов местного самоуправления по созданию условий для деятельности добровольных формирований населения по охране общественного порядка

Наименование муниципального образования	Сумма субсидии, тыс. рублей
Городские округа	
Жигулевск	756,0
Клязьма	401,0
Новокуйбышевск	1787,0
Отрадный	598,0
Похвистнево	467,0
Сызрань	523,0
Поселения муниципального района Богатовский	
Арзамаслевка	42,0
Богатое	97,0
Вилыгатос	42,0
Максимовка	42,0
Пенино	43,0
Итого	266,0
Поселения муниципального района Большечерныговский	
Августовка	44,0
Большая Черныговка	132,0
Восточный	39,0
Глушицкий	46,0

В соответствии со статьей 139 Бюджетного кодекса Российской Федерации, областной целевой программой развития сельского хозяйства и регулирования рынков сельскохозяйственной продукции, сырья и продовольствия Самарской области на 2013 – 2020 годы, утвержденной постановлением Правительства Самарской области от 16.11.2012 № 664, для обеспечения предоставления субсидий местным бюджетам из областного бюджета, в том числе формируемых за счет поступающих в областную казну средств федерального бюджета, в целях софинансирования расходных обязательств муниципальных образований в Самарской области на реализацию мероприятий по развитию газификации в сельской местности Правительство Самарской области ПОСТАНОВЛЯЕТ:

1. Утвердить прилагаемое Распределение в 2013 году субсидий из областного бюджета местным бюджетам в целях софинансирования расходных обязательств муниципальных образований в Самарской области на реализацию мероприятий по развитию газификации в сельской местности.
2. Контроль за выполнением настоящего постановления возложить на министерство сельского хозяйства и продовольствия Самарской области (Альтергога).
3. Опубликовать настоящее постановление в средствах массовой информации.
4. Настоящее постановление вступает в силу со дня его официального опубликования.

Вице-губернатор – председатель Правительства Самарской области,
А.П. НЕФЁДОВ.

УТВЕРЖДЕНО
постановлением Правительства Самарской области
от 13.05.2013 № 201

Распределение

в 2013 году субсидий из областного бюджета местным бюджетам в целях софинансирования расходных обязательств муниципальных образований в Самарской области на реализацию мероприятий по развитию газификации в сельской местности

№ п/п	Наименование муниципального образования	Мероприятия по развитию газификации на территории муниципального образования	Объем субсидии, тыс. рублей
1.	Сельское поселение Домашка муниципального района Клязьминский Самарской области	Строительство газопровода для газоснабжения п. Неженниковский муниципального района Клязьминский Самарской области	17959,83
2.	Сельское поселение Сургут муниципального района Сергеевский Самарской области	Строительство газопровода п. Сургут муниципального района Сергеевский Самарской области	6727,38
3.	Сельское поселение Большая Рязань муниципального района Ставропольский Самарской области	Расширение газораспределительной системы села Брусяны муниципального района Ставропольский Самарской области	6096,79
Всего			30784,0

ПРАВИТЕЛЬСТВО САМАРСКОЙ ОБЛАСТИ ПОСТАНОВЛЕНИЕ

от 13.05.2013 № 202

Об утверждении Распределения в 2013 году субсидий из областного бюджета местным бюджетам в целях софинансирования расходных обязательств муниципальных образований в Самарской области на реализацию мероприятий по развитию водоснабжения в сельской местности

В соответствии со статьей 139 Бюджетного кодекса Российской Федерации, областной целевой программой развития сельского хозяйства и регулирования рынков сельскохозяйственной продукции, сырья и продовольствия Самарской области на 2013 – 2020 годы, утвержденной постановлением Правительства Самарской области от 16.11.2012 № 664, для обеспечения предоставления субсидий местным бюджетам из областного бюджета, в том числе формируемых за счет поступающих в областную казну средств федерального бюджета, в целях софинансирования расходных обязательств муниципальных образований в Самарской области на реализацию мероприятий по развитию водоснабжения в сельской местности Правительство Самарской области ПОСТАНОВЛЯЕТ:

ПРИКАЗЫ

- Обводная г. Самара - Калинин
- «Самара - Большая Черниговка» - Березки
- «Самара - Большая Черниговка» - Яблоневый Овраг
- «Самара - Большая Черниговка» - Тридцатый
- «Самара - Большая Черниговка» - Озерки
- «Самара - Оренбург» - Лопатино
- «Самара - Оренбург» - Пахарь
- Обводная г. Самара - Нур - Спиридоновка
- Рождественно - Новинки - Шелехметь
- Рождественно - Новинки - Торноево
- Подъем-Михайловка - Богдановка - Алексеевка
- Петра Дубрава - Дубовый Гай
- Подгоры - Гаврилова Поляна
- Автоматгистраль «Центральная»-Новосемейкино
- «Кинель - Богатов» - Спиридоновка - Домашка - «Самара - Оренбург» - Курумоч - Новый Буян
- «Курумоч - Новый Буян» - Старая Бинарадка
- «Самара - Бугуруслан» - Петра Дубрава
- Смышляевка - Энергетик
- Рождественно - Выпозово-Подгоры.

2. Подготовку документов по планировке территории, указанной в пункте 1 настоящего приказа, осуществить на основании государственного контракта, заключенного по итогам размещения заказа в соответствии с законодательством Российской Федерации о размещении заказов на поставки товаров, выполнение работ, оказание услуг для государственных и муниципальных нужд.

3. Управлению организации работы с объектами дорожного хозяйства и транспортного комплекса министерства транспорта и автомобильных дорог Самарской области (Иванову):

3.1. Направить уведомление о принятии решения о подготовке документации по планировке территории, указанной в пункте 1 настоящего приказа, главе городского округа Самара Самарской области, главам городских поселений Смышляевка, Петра-Дубрава муниципального района Волжский Самарской области, главам сельских поселений Сухая Вязовка, Дубовый Умет, Лопатино, Подъем-Михайловка, Черноречье, Посвет, Спиридоновка, Верхняя Подстепновка, Воскресенка, Рождественно, Курумоч муниципального района Волжский Самарской области в течение десяти дней со дня принятия настоящего приказа.

3.2. В течение тридцати дней со дня поступления документации по планировке территории, подготовленной на основании настоящего приказа, осуществить совместно с заинтересованными управлениями министерства транспорта и автомобильных дорог Самарской области проверку такой документации на соответствие требованиям, установленным действующим законодательством и техническими регламентами.

3.3. Направить документацию по планировке территории, подготовленную на основании настоящего приказа, на утверждение в Правительство Самарской области или на доработку в соответствии с решением министерства транспорта и автомобильных дорог Самарской области, принятым по результатам проверки такой документации.

3.4. Согласовать документацию по планировке территории, подготовленную на основании настоящего приказа, до ее утверждения с органами местного самоуправления городского округа Самара Самарской области, городских поселений Смышляевка, Петра-Дубрава муниципального района Волжский Самарской области, сельских поселений Сухая Вязовка, Дубовый Умет, Лопатино, Подъем-Михайловка, Черноречье, Посвет, Спиридоновка, Верхняя Подстепновка, Воскресенка, Рождественно, Курумоч муниципального района Волжский Самарской области.

4. Опубликовать настоящий приказ в газете «Волжская коммуна» и разместить на официальном сайте министерства транспорта и автомобильных дорог Самарской области в сети Интернет.

5. Контроль за выполнением настоящего приказа оставляю за собой.

И.И. ПИВКИН,
Министр транспорта и автомобильных дорог Самарской области.

МИНИСТЕРСТВО ТРАНСПОРТА И АВТОМОБИЛЬНЫХ ДОРОГ САМАРСКОЙ ОБЛАСТИ

ПРИКАЗ

от 07.05.2013 № 111

О подготовке документации по планировке территории в целях определения границ полос отвода автомобильных дорог общего пользования регионального или межмуниципального значения в Самарской области, расположенных в муниципальном районе Елховский Самарской области, и размещения объектов дорожного сервиса

В соответствии с Градостроительным кодексом Российской Федерации, Законом Самарской области от 12.07.2006 № 90-ГД «О градостроительной деятельности на территории Самарской области», на основании Схемы территориального планирования Самарской области, утвержденной постановлением Правительства Самарской области от 13.12.2007 № 261, руководствуясь Положением о министерстве транспорта и автомобильных дорог Самарской области, утвержденным постановлением Правительства Самарской области от 20.06.2007 № 89, ПРИКАЗЫВАЮ:

1. Подготовить документацию по планировке территории в целях определения границ полос отвода автомобильных дорог общего пользования регионального или межмуниципального значения в Самарской области, сервиса, включающую проект планировки территории и проект межевания территории:

- Владимирова - Знаменка - Средняя Быковка
- Борма - Кошки - Погузная.

2. Подготовку документации по планировке территории, указанной в пункте 1 настоящего приказа, осуществить на основании государственного контракта, заключенного по итогам размещения заказа в соответствии с законодательством Российской Федерации о размещении заказов на поставки товаров, выполнение работ, оказание услуг для государственных и муниципальных нужд.

3. Управлению организации работы с объектами дорожного хозяйства и транспортного комплекса министерства транспорта и автомобильных дорог Самарской области (Иванову):

3.1. Направить уведомление о принятии решения о подготовке документации по планировке территории, указанной в пункте 1 настоящего приказа, главам сельских поселений Никитинка, Красное поселение, Телпый Стан муниципального района Елховский Самарской области в течение десяти дней со дня принятия настоящего приказа.

3.2. В течение тридцати дней со дня поступления документации по планировке территории, подготовленной на основании настоящего приказа, осуществить совместно с заинтересованными управлениями министерства транспорта и автомобильных дорог Самарской области проверку такой документации на соответствие требованиям, установленным действующим законодательством и техническими регламентами.

3.3. Направить документацию по планировке территории, подготовленную на основании настоящего приказа, на утверждение в Правительство Самарской области или на доработку в соответствии с решением министерства транспорта и автомобильных дорог Самарской области, принятым по результатам проверки такой документации.

3.4. Согласовать документацию по планировке территории, подготовленную на основании настоящего приказа, до ее утверждения с органами местного самоуправления сельских поселений Никитинка, Красное поселение, Телпый Стан муниципального района Елховский Самарской области.

4. Опубликовать настоящий приказ в газете «Волжская коммуна» и разместить на официальном сайте министерства транспорта и автомобильных дорог Самарской области в сети Интернет.

5. Контроль за выполнением настоящего приказа оставляю за собой.

И.И. ПИВКИН,
Министр транспорта и автомобильных дорог Самарской области.

Уведомление о созыве общего собрания участников долевой собственности на земельный участок из земель сельскохозяйственного назначения

Глава сельского поселения Высокое Пестравского района Самарской области Сорокин Николай Александрович уведомляет участников долевой собственности на земельный участок сельскохозяйственного назначения, расположенный по адресу: Самарская область, Пестравский район, в границах бывшего колхоза «Заветы Ильича», кадастровый номер 63:28:0000000:28.

Дата проведения собрания - 27 июня 2013 г.
Форма проведения собрания участников долевой собственности - собрание (совместное присутствие участников долевой собственности).

Место проведения собрания - Самарская область, Пестравский район, в здании администрации сельского поселения Высокое.

Время регистрации лиц, имеющих право на участие в собрании - 10.00.

Время открытия собрания — 11.00.

Повестка дня:

1. Избрание председателя и секретаря собрания.
2. Утверждение проекта межевания земельного участка, образуемого путем выдела из земельного участка с кадастровым номером 63:28:0000000:28, расположенного по адресу: Самарская область, Пестравский район, в границах бывшего колхоза «Заветы Ильича» (извещение о месте и порядке ознакомления с проектом межевания опубликовано в газете «Волжская коммуна» от 15 мая 2013 г.).
3. Иные вопросы.

Участники долевой собственности для участия в собрании должны себе иметь паспорт и свидетельство о праве на земельную долю, представителю, кроме того, должны иметь в соответствии с законодательством оформленную доверенность.

С документами по вопросу, вынесенному на обсуждение общего собрания, можно ознакомиться по адресу: 443086, Самарская область, г. Самара, ул. Ершовского, д. 5, оф. 222, ООО «Группа ОНИКС», тел. 8-917-151-22-17, Пошвин Вениамин Вениаминович, до 16.00 18 июня 2013 г.

031509

Извещение о месте и порядке ознакомления с проектом межевания земельного участка, образованного путем выдела из земельного участка с кадастровым номером 63:28:0000000:28

Кадастровым инженером Пошвиным В.В., 443086, Самарская область, г. Самара, ул. Ершовского, д. 5, оф. 222, oph-dgor@yandex.ru, телефон 8 (846) 277-5-177, № квалификационного аттестата кадастрового инженера 63-11-383, выполнен проект межевания земельного участка, образуемого путем выдела из земельного участка с кадастровым номером 63:28:0000000:28, расположенного по адресу: Самарская область, Пестравский район, в границах бывшего колхоза «Заветы Ильича».

Заказчиком работ является Бодягин Владимир Анатольевич (446177, Самарская область, Пестравский район, с. Высокое, ул. Салова, д. 3, телефон 89276540135).

С момента опубликования этого извещения до 16.00 17.06.2013 г. собственники земельного участка с кадастровым номером 63:28:0000000:28 могут ознакомиться с проектом межевания по адресу: г. Самара, ул. Ершовского, д. 5, оф. 222, ООО «Группа ОНИКС», кадастровый инженер Пошвин В.В.

Обоснованные возражения, предложения по доработке проекта после ознакомления с проектом направлять по адресу: г. Самара, ул. Ершовского, д. 5, оф. 222, ООО «Группа ОНИКС», кадастровый инженер Пошвин В.В., до 16.00 24.06.2013 г.

031509

Министерство лесного хозяйства, охраны окружающей среды и природопользования Самарской области доводит до сведения граждан и общественных организаций о проведенной государственной экологической экспертизе материалов комплексного экологического обследования участка территории и эколого-экономического обоснования для приписки ему правового статуса особо охраняемой природной территории регионального значения - памятника природы регионального значения «Дубенская лесостепь».

Приказом министерства лесного хозяйства, охраны окружающей среды и природопользования Самарской области от 07.05.2013г. №17-НЗ утверждено заключение экологической экспертизы государственной экологической экспертизы по материалам комплексного экологического обследования участка территории и эколого-экономического обоснования для приписки ему правового статуса особо охраняемой природной территории регионального значения - памятника природы регионального значения «Балаховская лесостепь».

Материалы получили положительное заключение государственной экологической экспертизы.

Министерство лесного хозяйства, охраны окружающей среды и природопользования Самарской области доводит до сведения граждан и общественных организаций о проведенной государственной экологической экспертизе материалов комплексного экологического обследования участка территории и эколого-экономического обоснования для приписки ему правового статуса особо охраняемой природной территории регионального значения - памятника природы регионального значения «Балаховская лесостепь».

Приказом министерства лесного хозяйства, охраны окружающей среды и природопользования Самарской области от 07.05.2013г. №16-НЗ утверждено заключение экологической экспертизы государственной экологической экспертизы по материалам комплексного экологического обследования участка территории и эколого-экономического обоснования для приписки ему правового статуса особо охраняемой природной территории регионального значения - памятника природы регионального значения «Долина р.Усады».

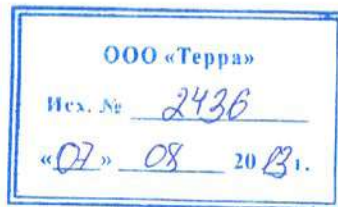
Министерство лесного хозяйства, охраны окружающей среды и природопользования Самарской области доводит до сведения граждан и общественных организаций о проведенной государственной экологической экспертизе материалов комплексного экологического обследования участка территории и эколого-экономического обоснования для приписки ему правового статуса особо охраняемой природной территории регионального значения - памятника природы регионального значения «Долина р.Усады».

Приказом министерства лесного хозяйства, охраны окружающей среды и природопользования Самарской области от 07.05.2013г. №18-НЗ утверждено заключение экологической экспертизы государственной экологической экспертизы по материалам комплексного экологического обследования участка территории и эколого-экономического обоснования для приписки ему правового статуса особо охраняемой природной территории регионального значения - памятника природы регионального значения «Долина р.Усады».

Министерство лесного хозяйства, охраны окружающей среды и природопользования Самарской области доводит до сведения граждан и общественных организаций о проведенной государственной экологической экспертизе материалов комплексного экологического обследования участка территории и эколого-экономического обоснования для приписки ему правового статуса особо охраняемой природной территории регионального значения - памятника природы регионального значения «Долина р.Усады».

Министерство лесного хозяйства, охраны окружающей среды и природопользования Самарской области доводит до сведения граждан и общественных организаций о проведенной государственной экологической экспертизе материалов комплексного экологического обследования участка территории и эколого-экономического обоснования для приписки ему правового статуса особо охраняемой природной территории регионального значения - памятника природы регионального значения «Долина р.Усады».

Материалы получили положительное заключение государственной экологической экспертизы.



Главе
муниципального района
Волжский
Самарской области
Адамову А.П.

Уважаемый Александр Павлович!

В рамках выполнения работ по подготовке документации по планировке территории в целях определения границ полос отвода автомобильных дорог общего пользования регионального или межмуниципального значения в Самарской области, расположенных в муниципальном районе Волжский Самарской области, и размещения объектов дорожного сервиса с Министерством транспорта и автомобильных дорог Самарской области прошу Вас предоставить состав комиссии по согласованию документации по планировке территории.

Перечень автомобильных дорог, в отношении которых подготавливается документация по планировке территории:

1. Дубовый Умет - Сухая Вязовка - Рассвет
2. «Самара - Большая Черниговка» - Лопатино
3. «Самара - Большая Черниговка» - Самарский
4. Обводная г. Самары - Калинка
5. «Самара - Большая Черниговка» - Березки
6. «Самара - Большая Черниговка» - Яблоневого Оврага
7. «Самара - Большая Черниговка» - Озерки
8. «Самара - Оренбург» - Лопатино
9. «Самара - Оренбург» - Пахарь
10. Обводная г. Самары - Нур - Спиридоновка
11. Обход г. Самары - Преображенка
12. Рождествено - Новинки - Шелехметь
13. «Рождествено - Новинки» - Торное
14. Подъем-Михайловка - Богдановка - Алексеевка
15. Петра Дубрава - Дубовый Гай
16. Подгоры - Гаврилова Поляна
17. Автомагистраль «Центральная»-Новосемейкино
18. «Кинель-Богатое» - Спиридоновка - Домашка- «Самара - Оренбург»
19. Курумоч - Новый Буян
20. «Курумоч - Новый Буян» - Старая Бинарадка
21. «Самара - Бугуруслан» - Петра Дубрава
22. Смышляевка- Энергетик
23. Рождествено - Выползово-Подгоры
24. «Самара - Большая Черниговка» - Тридцатый

Директор _____ Г.С. Радионов

Исп. Барина Н.А.
тел.8 (846) 931-90-13



Главе сельского
поселения Дубовый Умёт
муниципального района
Волжский Самарской области
Парамзину В. Н.

443530, с. Дубовый Умёт, ул.Советская, 120

Уважаемый Владимир Николаевич!

ООО «Терра» в соответствии с заключенным государственным контрактом от 16.08.2013 № 72-1/34 с министерством транспорта и автомобильных дорог Самарской области выполняет работы по подготовке документации по планировке территории в целях определения границ полос отвода автомобильных дорог общего пользования регионального или межмуниципального значения в Самарской области, расположенных в городском округе Самара и в муниципальном районе Волжский Самарской области, и размещения объектов дорожного сервиса.

Прошу Вас согласовать документацию по планировке территории в целях определения границ полос отвода автомобильных дорог общего пользования межмуниципального значения в Самарской области Дубовый Умет – Сухая Вязовка - Рассвет, Обводная г. Самары – Калинка, расположенных в муниципальном районе Волжский Самарской области, и размещения объектов дорожного сервиса.

Приложение:

1. Книга 1. Основная часть проекта планировки территории;
2. Книга 2. Материалы по обоснованию проекта планировки территории;
3. Книга 3. Проект межевания территории.

Директор  Г.С. Радионов

Исп. Барина Н.А
тел.8 (846) 931-90-13

АДМИНИСТРАЦИЯ
СЕЛЬСКОГО ПОСЕЛЕНИЯ
ДУБОВЫЙ УМЁТ

ПОЛУЧЕНО
Вх. № 01-14/430
09 ОКТ 2013



Главе сельского
поселения Сухая Вязовка
муниципального района
Волжский Самарской области
Кудрявцевой Н.А.

443520, с. Сухая Вязовка, ул. Советская, 1а

Уважаемая Нина Алексеевна!

ООО «Терра» в соответствии с заключенным государственным контрактом от 16.08.2013 № 72-1/34 с министерством транспорта и автомобильных дорог Самарской области выполняет работы по подготовке документации по планировке территории в целях определения границ полос отвода автомобильных дорог общего пользования регионального или межмуниципального значения в Самарской области, расположенных в городском округе Самара и в муниципальном районе Волжский Самарской области, и размещения объектов дорожного сервиса.

Прошу Вас согласовать документацию по планировке территории в целях определения границ полос отвода автомобильной дороги общего пользования межмуниципального значения в Самарской области Дубовый Умет - Сухая Вязовка - Рассвет, расположенной в муниципальном районе Волжский Самарской области, и размещения объектов дорожного сервиса.


Приложение:

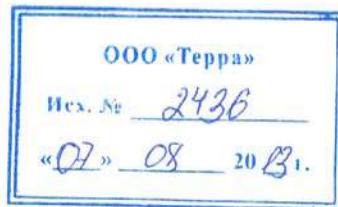
1. Книга 1. Основная часть проекта планировки территории;
2. Книга 2. Материалы по обоснованию проекта планировки территории;
3. Книга 3. Проект межевания территории.

Директор  Г.С. Радионов

Исп. Баринаева Н.А.
тел.8 (846) 931-90-13

[http:// terra-samara.pf](http://terra-samara.pf) E-mail: terra_samara@mail.ru
ИНН/КПП 6318166129/631801001, ОГРН 107 631 801 4761, БИК 043601927





Главе
муниципального района
Волжский
Самарской области
Адамову А.П.

Уважаемый Александр Павлович!

В рамках выполнения работ по подготовке документации по планировке территории в целях определения границ полос отвода автомобильных дорог общего пользования регионального или межмуниципального значения в Самарской области, расположенных в муниципальном районе Волжский Самарской области, и размещения объектов дорожного сервиса с Министерством транспорта и автомобильных дорог Самарской области прошу Вас предоставить состав комиссии по согласованию документации по планировке территории.

Перечень автомобильных дорог, в отношении которых подготавливается документация по планировке территории:

1. Дубовый Умет - Сухая Вязовка - Рассвет
2. «Самара - Большая Черниговка» - Лопатино
3. «Самара - Большая Черниговка» - Самарский
4. Обводная г. Самары - Калинка
5. «Самара - Большая Черниговка» - Березки
6. «Самара - Большая Черниговка» - Яблоневого Оврага
7. «Самара - Большая Черниговка» - Озерки
8. «Самара - Оренбург» - Лопатино
9. «Самара - Оренбург» - Пахарь
10. Обводная г. Самары - Нур - Спиридоновка
11. Обход г. Самары - Преображенка
12. Рождествено - Новинки - Шелехметь
13. «Рождествено - Новинки» - Торное
14. Подъем-Михайловка - Богдановка - Алексеевка
15. Петра Дубрава - Дубовый Гай
16. Подгоры - Гаврилова Поляна
17. Автомагистраль «Центральная»-Новосемейкино
18. «Кинель-Богатое» - Спиридоновка - Домашка- «Самара - Оренбург»
19. Курумоч - Новый Буян
20. «Курумоч - Новый Буян» - Старая Бинарадка
21. «Самара - Бугуруслан» - Петра Дубрава
22. Смышляевка- Энергетик
23. Рождествено - Выползово-Подгоры
24. «Самара - Большая Черниговка» - Тридцатый

Директор  Г.С. Радионов

Исп. Баринаева Н.А.
тел.8 (846) 931-90-13



**АДМИНИСТРАЦИЯ
МУНИЦИПАЛЬНОГО РАЙОНА
ВОЛЖСКИЙ
САМАРСКОЙ ОБЛАСТИ**

443045, г. Самара, ул. Дыбенко, 126
тел. 2603335, факс 2603368

e-mail: v-adm@samtel.ru

03.09.2013 № 05-12/10414

на №

о предоставлении информации

Директору ООО «Терра»

Г.С.Радионову


443052, г. Самара, пр.Кирова. 41А

Уважаемый Геннадий Станиславович!

Обращение ООО «Терра» по вопросу предоставления информации о составе комиссии по согласованию документации по планировке территорий, в отношении автомобильных дорог регионального и межмуниципального значения Администрацией муниципального района Волжский Самарской области (далее – Администрация района) рассмотрено.

В соответствии с частью 3 статьи 45 Градостроительного кодекса РФ (далее – ГрК РФ) органы исполнительной власти субъекта Российской Федерации обеспечивают подготовку документации по планировке территории на основании документов территориального планирования субъекта Российской Федерации, если такими документами предусмотрено размещение линейных объектов регионального значения.

В соответствии с частью 12.2. ГрК РФ документация по планировке территории, подготовленная на основании решения уполномоченного органа исполнительной власти субъекта Российской Федерации, до ее утверждения подлежит согласованию с органами местного самоуправления поселения;



городского округа, применительно к территориям которых разрабатывалась такая документация.

В связи с изложенным, по существу вопроса предлагаем обращаться в администрации поселений муниципального района Волжский Самарской области.

Заместитель Главы района

Handwritten signature

О.А.Долгова

**АДМИНИСТРАЦИЯ
СЕЛЬСКОГО ПОСЕЛЕНИЯ
ДУБОВЫЙ УМЕТ
МУНИЦИПАЛЬНОГО РАЙОНА
ВОЛЖСКИЙ
САМАРСКОЙ ОБЛАСТИ**

443530, Самарская область, Волжский район,
с. Дубовый Умет, ул. Советская 120,
duboviyumet@yandex.ru
тел. 998-71-84, факс 998-72-34

В ООО Терра
Директору
Г.С. Радионову

«09» 10 2013г. № 01-14/662
на № 3080 от 07.10.2013 года.

Уважаемый Геннадий Станиславович!

Администрация сельского поселения Дубовый Умет сообщает, что представленная документация по планировке территории в целях определения границ полос отвода автомобильных дорог общего пользования межмуниципального значения в Самарской области Дубовый Умет – Сухая Вязовка – Рассвет, Обводная г. Самары – Калинка, расположенных в муниципальном районе Волжский Самарской области, и размещения дорожного сервиса, рассмотрена и согласована.

Глава сельского поселения Дубовый Умет  В.Н. Парамзин



Антонова 9987234

ООО «Терра»
Вход. № 1328-И
«10» 10 2013 г.



Главе сельского
поселения Сухая Вязовка
муниципального района
Волжский Самарской области
Кудрявцевой Н.А.

443520, с. Сухая Вязовка, ул. Советская, 1а

Уважаемая Нина Алексеевна!

ООО «Терра» в соответствии с заключенным государственным контрактом от 16.08.2013 № 72-1/34 с министерством транспорта и автомобильных дорог Самарской области выполняет работы по подготовке документации по планировке территории в целях определения границ полос отвода автомобильных дорог общего пользования регионального или межмуниципального значения в Самарской области, расположенных в городском округе Самара и в муниципальном районе Волжский Самарской области, и размещения объектов дорожного сервиса.


Прошу Вас согласовать документацию по планировке территории в целях определения границ полос отвода автомобильной дороги общего пользования межмуниципального значения в Самарской области Дубовый Умет - Сухая Вязовка - Рассвет, расположенной в муниципальном районе Волжский Самарской области, и размещения объектов дорожного сервиса.

Приложение:

1. Книга 1. Основная часть проекта планировки территории;
2. Книга 2. Материалы по обоснованию проекта планировки территории;
3. Книга 3. Проект межевания территории.

Директор  Г.С. Радионов

Исп. Барина Н.А.
тел.8 (846) 931-90-13



Российская Федерация
Администрация
сельского поселения
Сухая Вязовка
муниципального района
Волжский
Самарской области
443520, Самарская область,
Волжский район, с. Сухая Вязовка,
ул. Советская, д.1а
тел. 8(846) 998-89-21
e-mail:suchaya@samtel.ru
09 октября 2013_ №_ 1414
На № 3087 от 07.10.2013

В ООО Терра
Директору Г.С. Радионову

Уважаемый Геннадий Станиславович!

Администрация сельского поселения Сухая Вязовка сообщает, что представленная документация по планировке территории в целях определения границ полос отвода автомобильных дорог общего пользования межмуниципального значения Самарской области Дубовый Умет-Сухая Вязовка- Рассвет, расположенной в муниципальном районе Волжский Самарской области и размещение дорожного сервиса, рассмотрена и согласована.

Глава сельского поселения
Сухая Вязовка



Н.А. Кудрявцева

ООО «Терра»
Вход. № 1325-4
«10» 10 2013 г.

Лист согласования

документации по планировке территории в целях определения границ полосы отвода автомобильной дороги общего пользования межмуниципального значения в Самарской области Дубовый Умет – Сухая Вязовка - Рассвет, расположенной в муниципальном районе Волжский Самарской области, и размещения объектов дорожного сервиса

Глава сельского поселения Дубовый Умет
муниципального района Волжский



Парамзин В.Н.

Глава сельского поселения Сухая Вязовка
муниципального района Волжский



Кудрявцева Н.А.